



<b>FAX - PEC - MAIL MESSAGE</b>				
			DATA :	28-01-2015
			DATE :	
N. Protocollo :	447-2015	CUS/PC	Fax :	
N. d'Enregistrement :			Télécopie :	
<b>PAGINE 4 COMPRESA LA PRESENTE</b>				
DA :	<b>REGIONE AUTONOMA VALLE D'AOSTA</b>			
DE :	<b>PROTEZIONE CIVILE</b>			
A :	<ul style="list-style-type: none"> <li>▷ Sindaci dei Comuni delle zone interessate</li> <li>▷ Presidenza della Regione</li> <li>▷ Stazioni forestali – Comandante CFVdA</li> <li>▷ Ufficio stampa Presidenza della Regione</li> <li>▷ Coord. Dip. ris. naturali e Corpo forestale</li> <li>▷ Coord. Dip. infrastr. viab. ed edil. res. pubbl.</li> <li>▷ Coord. Dip. enti locali, servizi di pref. e P.C.</li> <li>▷ Coord. Dip. program., dif. suolo e ris. idriche</li> <li>▷ Assetto idrogeologico dei bacini montani</li> <li>▷ Viabilità</li> <li>▷ Attività geologiche</li> <li>▷ Presidenti delle commissioni valanghe</li> </ul>		<ul style="list-style-type: none"> <li>▷ Corpo valdostano dei vigili del fuoco</li> <li>▷ Questura – Polizia di frontiera – Polizia stradale</li> <li>▷ Carabinieri di Aosta</li> <li>▷ Guardia di Finanza</li> <li>▷ A.N.A.S. – R.A.V. – S.A.V.</li> <li>▷ Tunnel M. Bianco – Tunnel G. S. Bernardo</li> <li>▷ C.V.A. – D.E.V.A.L.</li> <li>▷ Centro addestramento alpino</li> <li>▷ C.R.I.</li> <li>▷ S. S. 118</li> <li>▷ Volontariato protezione civile</li> <li>▷ Trenitalia – R.F.I.</li> </ul>	

**Oggetto:** AVVISO DI MODERATA CRITICITÀ VALANGHIVA PREVISTA -  
**ALLERTAMENTO ZONE C e D**  
 AVVISO METEO PER “NEVICATE FORTI” – **VIGILANZA ZONA D**

Si trasmette in allegato l'avviso proveniente dal **CENTRO FUNZIONALE REGIONALE**.

Sulla base di valutazioni a cura dell'Ufficio valanghe regionale, si segnala la moderata criticità prevista del grado di pericolo **4 -forte** nei Comuni di **Allein, Arvier, Courmayeur, Doues, Etroubles, La Salle, La Thuile, Morgex, Ollomont, Pré-Saint-Didier, Rhêmes-Notre-Dame, Rhêmes-Saint-Georges, Saint-Oyen, Saint-Rhémy-en-Bosses, Valgrisenche** classificati a rilevante rischio valanghivo. Si richiede pertanto di voler adottare le eventuali misure necessarie conseguenti allo stato di attivazione.

**I SINDACI** dei Comuni in indirizzo:

- Sono **invitati ad assicurare** la piena funzionalità delle proprie strutture sia ai fini preventivi sia per gli eventuali interventi emergenziali;
- **Avviano** le comunicazioni con le strutture operative locali presenti sul territorio.
- **Attivano** inoltre, in conformità alle linee guida regionali, la locale Commissione valanghe.

**TUTTE LE AMMINISTRAZIONI E GLI ENTI** in indirizzo sono pregati di voler assicurare ogni possibile attività per garantire la piena funzionalità dei servizi pubblici essenziali e la prevenzione dei possibili rischi per le persone.

Si invitano **GLI ENTI GESTORI DELLE RETI VIARIE E FERROVIARIE** a voler adottare ogni misura prevista al fine di limitare eventuali disagi e garantire la funzionalità del traffico.

La CUS (tel. 800319319 – Fax 800238222) funzionerà da punto di raccordo per lo scambio di tutte le informazioni.



LIVELLO DI ATTIVAZIONE DEL PIANO REGIONALE DI PROTEZIONE CIVILE:

- **ALLERTAMENTO per criticità valanghiva prevista zone C - D;**
- **VIGILANZA per nevicate forti zona D.**

<p><b>PREGASI INVIARE QUESTA PAGINA CON I SOTTONOTATI DATI AL FAX 800238222</b> RICEVUTO ALLE ORE ..... COMUNE O ENTE .....</p>
---

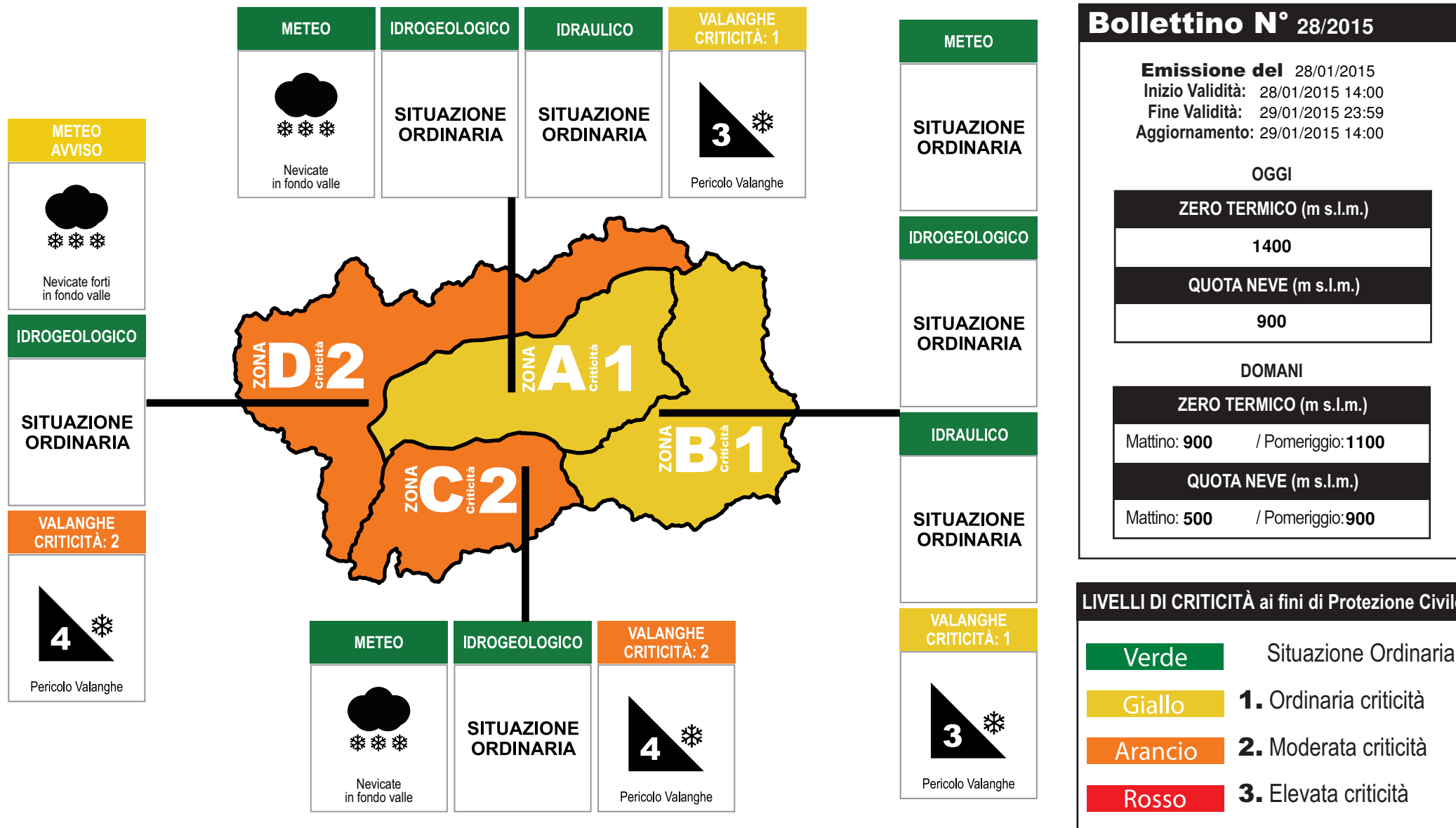
Il Capo della Protezione civile  
Pio PORRETTA

# BOLLETTINO DI CRITICITÀ METEOROLOGICA, IDROGEOLOGICA E VALANGHIVA REGIONALE (ai sensi della direttiva PCM 27/02/2004)

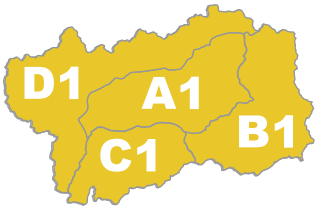


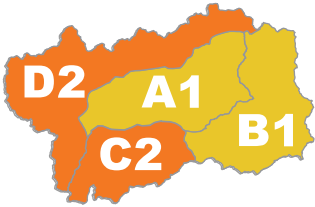
Questo bollettino contiene avvisi di criticità

Pagina 1/2



# BOLLETTINO DI CRITICITÀ METEOROLOGICA, IDROGEOLOGICA E VALANGHIVA REGIONALE

Dalle 12.00 alle 24.00 di OGGI		ZONE	Livelli e scenari di criticità METEOROLOGICA		Livelli e scenari di criticità IDROGEOLOGICA-IDRAULICA		Livelli e scenari di criticità VALANGHIVA											
 <p>Corrispondenze fra</p> <p><b>CRITICITÀ = N° = COLORE</b></p> <table border="1"> <tr><td>Situaz. Ordinaria</td><td>1</td><td>Verde</td></tr> <tr><td>Ordinaria</td><td>2</td><td>Giallo</td></tr> <tr><td>Moderata</td><td>3</td><td>Arancio</td></tr> <tr><td>Elevata</td><td>3</td><td>Rosso</td></tr> </table>	Situaz. Ordinaria	1	Verde	Ordinaria	2	Giallo	Moderata	3	Arancio	Elevata	3	Rosso	A	Avviso: - Precipitazione media e massima: <b>Assente</b>		Criticità: - -	CRITICITÀ: 1	Grado di pericolo: <b>3: Marcato</b> Manto nevoso da moderato a debole consolidamento su molti pendii ripidi; possibili medie e anche grandi valanghe spontanee.
	Situaz. Ordinaria	1	Verde															
	Ordinaria	2	Giallo															
	Moderata	3	Arancio															
Elevata	3	Rosso																
B	Avviso: - Precipitazione media e massima: <b>Assente</b>		Criticità: - -	CRITICITÀ: 1	Grado di pericolo: <b>3: Marcato</b> Manto nevoso da moderato a debole consolidamento su molti pendii ripidi; possibili medie e anche grandi valanghe spontanee.													
C	Avviso: - Precipitazione media e massima: <b>Assente</b>		Criticità: - -	CRITICITÀ: 1	Grado di pericolo: <b>3: Marcato</b> Manto nevoso da moderato a debole consolidamento su molti pendii ripidi; possibili medie e anche grandi valanghe spontanee.													
D	Avviso: - Precipitazione media e massima: <b>Assente localmente debole</b>		Criticità: - -	CRITICITÀ: 1	Grado di pericolo: <b>3: Marcato</b> Manto nevoso da moderato a debole consolidamento su molti pendii ripidi; possibili medie e anche grandi valanghe spontanee.													

Dalle 00.00 alle 24.00 di DOMANI		ZONE	Livelli e scenari di criticità METEOROLOGICA		Livelli e scenari di criticità IDROGEOLOGICA-IDRAULICA		Livelli e scenari di criticità VALANGHIVA											
 <p>Corrispondenze fra</p> <p><b>CRITICITÀ = N° = COLORE</b></p> <table border="1"> <tr><td>Situaz. Ordinaria</td><td>1</td><td>Verde</td></tr> <tr><td>Ordinaria</td><td>2</td><td>Giallo</td></tr> <tr><td>Moderata</td><td>3</td><td>Arancio</td></tr> <tr><td>Elevata</td><td>3</td><td>Rosso</td></tr> </table>	Situaz. Ordinaria	1	Verde	Ordinaria	2	Giallo	Moderata	3	Arancio	Elevata	3	Rosso	A	METEO Avviso: - Precipitazione media e massima: <b>Moderata</b>		Criticità: - -	CRITICITÀ: 1	Grado di pericolo: <b>3: Marcato</b> Manto nevoso da moderato a debole consolidamento su molti pendii ripidi; possibili medie e anche grandi valanghe spontanee.
	Situaz. Ordinaria	1	Verde															
	Ordinaria	2	Giallo															
	Moderata	3	Arancio															
Elevata	3	Rosso																
B	Avviso: - Precipitazione media e massima: <b>Debole</b>		Criticità: - -	CRITICITÀ: 1	Grado di pericolo: <b>3: Marcato</b> Manto nevoso da moderato a debole consolidamento su molti pendii ripidi; possibili medie e anche grandi valanghe spontanee.													
C	METEO Avviso: - Precipitazione media e massima: <b>Debole localmente moderata</b>		Criticità: - -	CRITICITÀ: 2	Grado di pericolo: <b>4: Forte</b> Manto nevoso debolmente consolidato sulla maggior parte dei pendii ripidi; probabili molte valanghe spontanee anche di grandi dimensioni.													
D	AVVISO Avviso: <b>Nevicata forti fino a bassa quota</b> Precipitazione media e massima: <b>Moderata localmente forte</b>		Criticità: - -	CRITICITÀ: 2	Grado di pericolo: <b>4: Forte</b> Manto nevoso debolmente consolidato sulla maggior parte dei pendii ripidi; probabili molte valanghe spontanee anche di grandi dimensioni.													

LEGENDA intensità di precipitazione		
Intensità	mm in 12 h	mm in 24 h
Debole	0-10	0-15
Moderata	10-30	15-45
Forte	30-60	45-90
Molto forte	>60	>90

**NOTE**

AVVISO PER NEVICATE FORTI FINO A QUOTE BASSE ZONA D: nella giornata di domani giovedì 29.01.2015 sono previste nevicatae moderate a forti (superiori ai 40 cm) specie nei settori di NW della zona D con limite neve che potrà variare tra 500 e 900 m.

NOTA INFORMATIVA PER NEVE ZONE A e C: sono previste nevicatae anche nei fondovalle con quantità, a quote medie, probabilmente non superiori ai 40 cm. Il limite neve potrà variare tra 500 e 900 m.

**NOTE**

**NOTE**

N.B:  
Per una corretta lettura e interpretazione si raccomanda la consultazione del manuale d'uso.